



DEUX-SÈVRES

*Liberté
Égalité
Fraternité*

RECUEIL DES ACTES
ADMINISTRATIFS SPÉCIAL
N°79-2024-067

PUBLIÉ LE 18 MARS 2024

Sommaire

DDT 79 / STERS

79-2024-03-15-00001 - Arrêté préfectoral délimitant les zones contaminées par les termites ou susceptibles de l'être à court terme dans le département des Deux-Sèvres (22 pages)

Page 3

DDT 79

79-2024-03-15-00001

Arrêté préfectoral délimitant les zones
contaminées par les termites ou susceptibles de
l'être à court terme dans le département des
Deux-Sèvres



**PRÉFÈTE
DES DEUX-SÈVRES**

*Liberté
Égalité
Fraternité*

Direction Départementale des Territoires/Service Transition
Écologique Réglementation et Sécurité/ Construction durable

Arrêté préfectoral délimitant les zones contaminées par les termites ou susceptibles de l'être à court terme dans le département des Deux-Sèvres

La préfète des Deux-Sèvres,
Chevalier de l'ordre national du Mérite,

Vu le code pénal ;

Vu le code de la construction et de l'habitation et notamment ses articles L.126-4, L.126-6, L.126-24, L.131-2, L.131-3, L.183-18, L.192-3, R.126-2 à R.126-4, R.126-42, R.131-4, R.184-7, R.184-8 et D.126-43 relatifs à la lutte contre les termites, et R.131-1 à R.131-3 relatifs à la construction des bâtiments ;

Vu la loi n°99-471 du 8 juin 1999 tendant à protéger les acquéreurs et propriétaires d'immeubles contre les termites et autres insectes xylophages ;

Vu le décret n°2004-374 du 29 avril 2004 modifié relatif aux pouvoirs des préfets, à l'organisation et à l'action des services de l'État dans les régions et départements ;

Vu le décret du président de la République du 15 février 2022 nommant Madame Emmanuelle DUBEE en qualité de préfète des Deux-Sèvres ;

Vu l'arrêté ministériel du 27 juin 2006 modifié définissant les méthodes de protection des bâtiments contre l'action des termites et des autres insectes xylophages ainsi que les modalités d'informations des maîtres d'ouvrages ;

Vu l'arrêté ministériel du 29 mars 2007 modifié définissant le modèle et la méthode de réalisation de l'état du bâtiment relatif à la présence de termites ;

Vu l'arrêté du Premier ministre et du ministre de l'Intérieur en date du 13 juin 2022, nommant Monsieur Éric BATAILLER directeur départemental des territoires des Deux-Sèvres à compter du 27 juin 2022 ;

Vu l'arrêté préfectoral du 28 février 2023 délimitant les zones contaminées par les termites ou susceptibles de l'être à court terme dans le département des Deux-Sèvres ;

Vu l'arrêté préfectoral en date du 27 octobre 2023 portant délégation de signature générale à Monsieur Eric BATAILLER, directeur départemental des territoires des Deux-Sèvres ;

Vu la délibération du conseil municipal de Argentonnay du 29 août 2023 définissant un périmètre de contamination par les termites ;

TOUTE CORRESPONDANCE DOIT ÊTRE ADRESSÉE DE MANIÈRE IMPERSONNELLE A L'ADRESSE SUIVANTE :
MADAME LA PRÉFÈTE DES DEUX-SÈVRES – BP 70000 – 79099 NIORT CEDEX 09
Internet : www.deux-sevres.gouv.fr

1/22

Considérant que la présence de termites est confirmée sur les communes définies dans l'arrêté préfectoral du 28 février 2023 et qu'une commune a transmis une délibération identifiant une nouvelle zone à prendre en compte ;

ARRÊTE

Article 1 : Sur proposition ou après consultation du conseil municipal, des zones contaminées ou susceptibles de l'être à court terme ont été déclarées sur les communes du département des Deux-Sèvres désignées ci-après :

- pour l'ensemble du territoire des communes de :

Aiffres, Béceleuf, Le Bourdet, Brioux-sur-Boutonne, Cellés-sur-Belle, Champdeniers, Chizé, Coulon, Coulonges-sur-l'Autize, Échiré, Frontenay-rohan-rohan, Louzy, Mauzé-sur-le-Mignon, Ménigoute, Nanteuil, Niort, Nueil-les-Aubiers, Périgné, Prin-Deyrançon, Reffannes, Rom, Saint-Georges-de-Rex, Saint Jean de Thouars, Saint Léger de Montbrun, Saint Martin de Macon, Saint Varent, Sainte Verge, Thouars, Villiers en Plaine, Vouillé ;

- pour l'ensemble du territoire de : Moncoutant, commune déléguée de Moncoutant-sur-Sèvre ;

- pour les zones définies en annexes 1 à 14 pour les communes de :

Aigondigné, Argentonay, Augé, Bessines, La Crèche, Lezay, Loretz-d'Argenton, Melle, Plaine et Vallées, Saint André sur Sèvre, Saint Aubin du Plain, Secondigné sur Belle, Surin, Tourtenay, Val en Vignes.

Article 2 : En cas de vente de tout ou partie d'un immeuble bâti, situé dans les zones mentionnées à l'article 1, la clause d'exonération de garantie pour vice caché prévue à l'article 1643 du code civil, si le vice caché est constitué par la présence de termites, ne peut être stipulée qu'à la condition qu'un état relatif à la présence de termites dans le bâtiment datant de moins de six mois soit annexé à l'acte authentique constatant la réalisation de la vente.

Cet état est établi conformément à l'annexe 1 de l'arrêté ministériel du 29 mars 2007, définissant le modèle et la méthode de réalisation de l'état du bâtiment relatif à la présence de termites.

Article 3 : Dès qu'il a connaissance de la présence de termites dans un immeuble bâti ou non bâti, l'occupant de l'immeuble contaminé en fait la déclaration en mairie par lettre recommandée avec demande d'avis de réception ou contre récépissé. À défaut d'occupant, cette déclaration incombe au propriétaire, et dans les copropriétés au syndicat de copropriétaires pour les parties communes.

Article 4 : Les fonctions d'expertise ou de diagnostic sont exclues de toute autre activité de traitement préventif, curatif ou d'entretien de lutte contre les termites.

Article 5 : Tout bâtiment neuf, ou toute extension neuve, construit dans les zones définies à l'article 1 doit être protégé contre l'action des termites. Cette protection doit être réalisée par :

- la protection des structures bois (article R.131-1 du code de la construction et de l'habitation)

- la mise en œuvre de barrière de protection (physique ou physico-chimique) ou d'un dispositif de construction facilement contrôlable, à l'interface entre le sol et le bâtiment (article R.131-2 du code de la construction et de l'habitation).

Article 6 : En cas de démolition totale ou partielle située dans les zones énumérées à l'article 1, les bois et matériaux contaminés par les termites seront incinérés sur place ou traités avant tout transport si leur destruction par incinération sur place est impossible. La personne qui procédera à ces opérations en fera la déclaration à la mairie par lettre recommandée avec demande d'avis de réception ou contre récépissé.

Article 7 : Le constat des infractions aux obligations de déclaration de la présence de termites, d'incinération ou de traitement des bois et matériaux contaminés et de déclaration de ces opérations donnera lieu à l'application de sanctions pénales (contraventions de 3^e, 4^e et 5^e classe selon la nature de l'infraction).

Article 8 : L'arrêté préfectoral du 28 février 2023 délimitant les zones contaminées par les termites ou susceptibles de l'être est abrogé à la date du premier jour de l'affichage en mairie.

Article 9 : Cet arrêté sera affiché pendant trois mois à compter de sa réception dans les mairies des communes concernées du département des Deux-Sèvres et publié au recueil des actes administratifs de l'État de la Préfecture des Deux-Sèvres.


L'arrêté et ses annexes peuvent être consultés dans les mairies des communes concernées et à la préfecture. Il sera également consultable sur le site internet des services de l'État dans le département.

Article 10 : Le présent arrêté peut faire l'objet d'un recours contentieux devant le tribunal de Niort dans un délai de deux mois après sa publication.

Article 11 : Le secrétaire général de la préfecture, le directeur départemental des Territoires, les maires des communes concernées sont chargés, chacun en ce qui le concerne, de l'exécution du présent arrêté.

Niort, le 15 MARS 2024

Le Directeur Départemental des Territoires



Eric BATAILLER

3/22

Annexe n° 1
à
l'arrêté délimitant les zones contaminées par les
termites ou susceptibles de l'être à court terme dans le
département des Deux-Sèvres

Commune d'Aigondigné ;

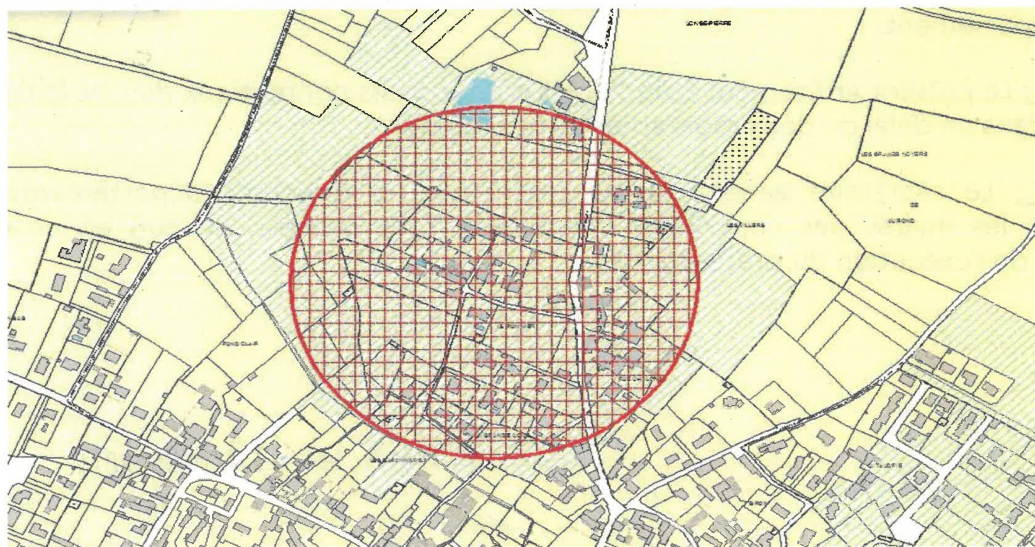
Vu la délibération du conseil municipal de la commune de Mougou en date du 25 novembre 2014 ;

Les zones contaminées par les termites ou susceptibles de l'être à court terme sur la commune d'Aigondigné sont limitées aux secteurs suivants :

– un périmètre de 200 mètres autour du 8 rue du Pommier, à savoir les parcelles cadastrales suivantes :

B0454, B0455, B0478, B0164, B0165, B0168, B0175,

C0007, C0008, C0009, C0010, C0011, C0012, C0015, C0016, C0020, C0022, C0025, C0029, C0032, C0033, C0036, C0038, C0039, C0040, C0041, C0042, C0043, C0044, C0045, C0046, C0047, C0048, C0050, C0051, C0054, C0055, C0056, C0057, C0058, C0059, C0060, C0061, C0062, C0063, C0064, C0065, C0066, C0067, C0068, C0070, C0071, C0072, C0073, C0075, C0077, C0079, C0082, C0083, C0420, C0790, C0863, C0864, C0873, C0950, C1147, C1186, C1299, C1300, C1317, C1340, C1405, C1407, C1414, C1437, C1464, C1465, C1522, C1523, C1553, C1554, C1555, C1556, C1557, C1561, C1562, C1638, C1639, C1647



– un périmètre de 200 mètres autour du 55 route de Montaillon, à savoir les parcelles cadastrales suivantes :

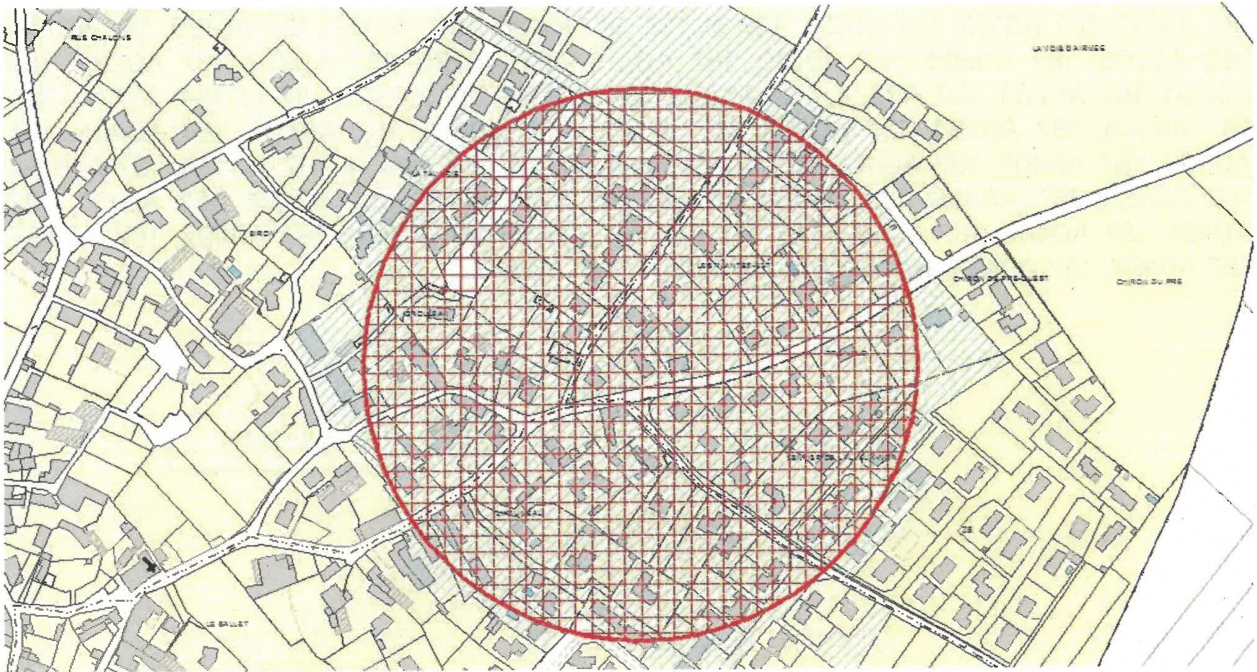
B0331, B0338, B0343, B0378, B0379, B0382, B0383, B0386, B0387, B0388, B0389, B0390, B0391, B0392, B0393, B0394, B0395, B0396, B0397, B0398, B0399, B0400, B0401, B0402, B0460, B0461, B0463, B0535, B0588, B0596, B0597

C0135, C0148, C0149, C0151, C0154, C0155, C0157, C0158, C0159, C0161, C0162, C0163, C0165, C0171, C0172, C0174, C0390, C0391, C0392, C0393, C0870, C0871, C0872, C0877, C0939, C0959, C0971, C0972, C0973, C0974

C1078, C1079, C1093, C1094, C1111, C1156, C1190, C1200, C1201, C1210, C1254, C1303, C1304, C1305, C1384, C1388, C1390, C1401, C1402, C1403, C1404, C1449, C1450, C1451, C1452, C1456, C1457, C1458, C1459, C1468, C1469, C1471, C1472, C1473, C1474, C1475, C1479, C1487, C1497, C1498, C1499, C1517, C1518, C1558, C1567, C1569, C1570, C1669, C1670, C1671, C1672, C1698, C1699, C1700, C1701, C1708, C1709

YE0033, YE0047, YE0048,

ZE0049, ZE0111, ZE0113, ZE0142, ZE0143, ZE0144, ZE0145, ZE0146, ZE0147, ZE0149, ZE0150, ZE0153, ZE0157, ZE0158



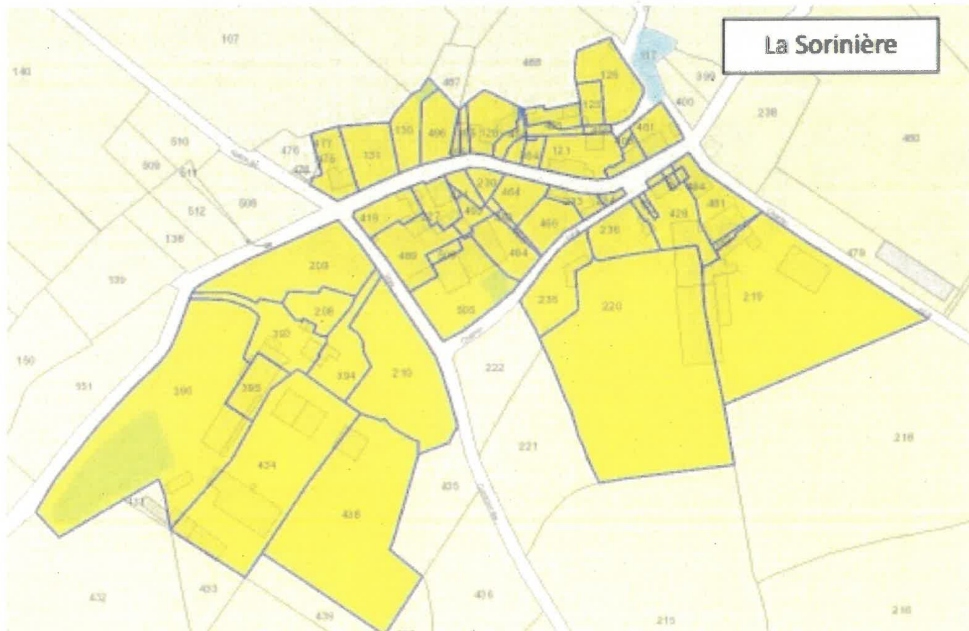
Annexe n° 2
à
l'arrêté délimitant les zones contaminées par les
termites ou susceptibles de l'être à court terme dans le
département des Deux-Sèvres

Commune d'Argentonnay ;

Vu la délibération du conseil municipal de la commune d'Argentonnay en date du 29 août 2023 ;

Les zones contaminées par les termites ou susceptibles de l'être à court terme sur la commune d'Augé sont limitées au lieu-dit la « Sorinière », à savoir les parcelles cadastrales suivantes :

187 A0121, 187 A0123, 187 A0124, 187 A0125, 187 A0126, 187 A0128, 187 A0130, 187 A0131, 187, A0208, 187 A0209, 187 A0210, 187 A0219, 187 A0220, 187 A0227, 187 A0229, 187 A0230, 187 A0233, 187 A0234, 187 A0235, 187 A0236, 187 A0383, 187 A0384, 187 A0385, 187 A0393, 187 A0394, 187 A0395, 187 A0396, 187 A0401, 187 A0402, 187 A0405, 187 A0406, 187 A0408, 187 A0419, 187 A0427, 187 A0428, 187 A0434, 187 A0438, 187 A0454, 187 A0455, 187 A0456, 187 A0464, 187 A0465, 187 A0466, 187 A0474, 187 A0477, 187 A0481, 187 A0482, 187 A0483, 187 A0484, 187 A0489, 187 A0491, 187 A0492, 187 A0493, 187 A0494, 187 A0495, 187 A0496, 187 A0505, 187 A0506.



Annexe n° 3
à
l'arrêté délimitant les zones contaminées par les
termites ou susceptibles de l'être à court terme dans le
département des Deux-Sèvres

Commune d'Augé ;

Vu la délibération du conseil municipal de la commune d'Augé en date du 7 octobre 2013 ;

Vu le certificat administratif établi le 18 septembre 2014 par Monsieur le maire d'Augé pour confirmer le périmètre d'infestation défini dans la délibération visée ci-dessus ;

Les zones contaminées par les termites ou susceptibles de l'être à court terme sur la commune d'Augé sont limitées au lieu-dit la « Roche Taulay » et ses alentours, à savoir les parcelles cadastrales suivantes :

E 138, E 146, E 150, E 152, E 153, E 155, E 159, E 160, E 161, E 162, E 163, E 560, E 637, E 639, E 640, E 717, E 718, E 788, E 789, E 790, E 791, E 792, E 793, E 794, E 795, E 796, E 797.

Annexe n° 4
à
l'arrêté délimitant les zones contaminées par les
termites ou susceptibles de l'être à court terme dans le
département des Deux-Sèvres

Commune de Bessines ;

Vu la délibération du conseil municipal de la commune de Bessines en date du 10 septembre 2020 ;

Les zones contaminées par les termites ou susceptibles de l'être à court terme sur la commune de Bessines sont limitées aux parcelles cadastrales suivantes :

AK 85, AK 86, AK 90, AK 91, AK 135, AK 138, AK 141, AK 144, AK 146, AK 204, AK 206 à 210, AK 238, AK 240, AK 242 à 247.



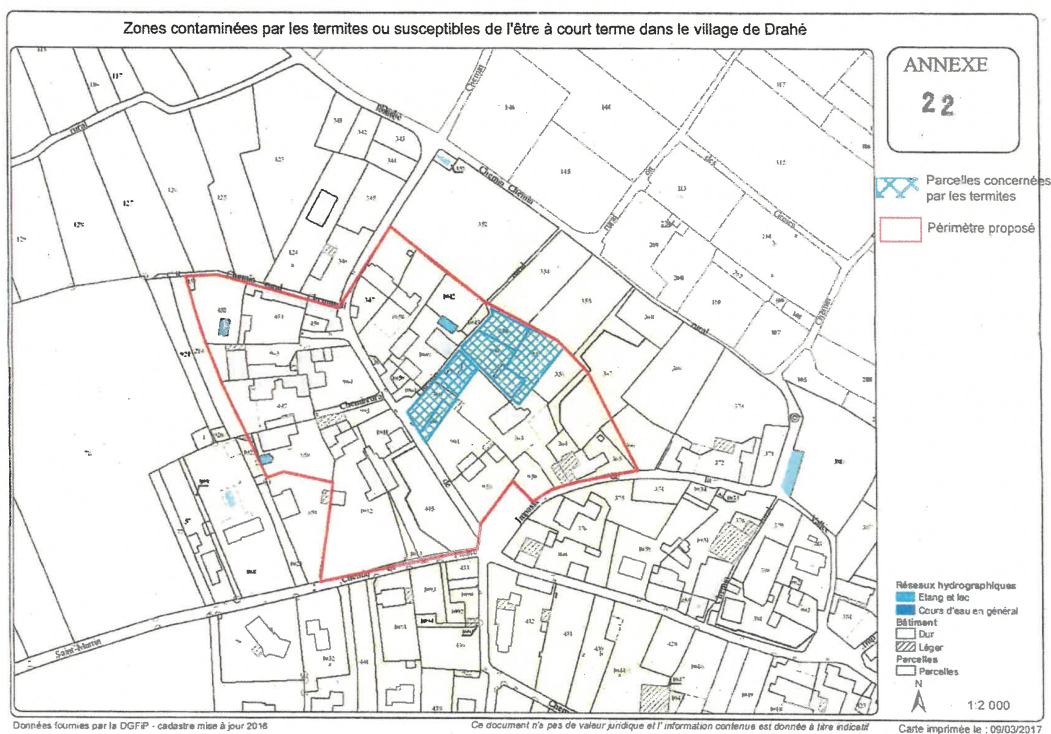
Annexe n° 5
à
l'arrêté délimitant les zones contaminées par les
termites ou susceptibles de l'être à court terme dans le
département des Deux-Sèvres

Commune de La Crèche ;

Vu la délibération du conseil municipal de la commune de La Crèche en date du 6 avril 2017 ;

Vu le certificat administratif du Maire de la commune de La Crèche en date du 26 juin 2017 ;

Les zones contaminées par les termites ou susceptibles de l'être à court terme sur la commune de La Crèche sont limitées aux parcelles cadastrales suivantes : B347, B349, B356, B357, B358, B359, B360, B363, B364, B365, B366, B367, B445, B447, B450, B451, B452, B453, B856, B858, B900, B901, B958, B963, B964, B995, B1011, B1012, B1013, B1022, B1042, B1043, B1058, B1059, B1060 et B1061.



Annexe n° 6
à
l'arrêté délimitant les zones contaminées par les
termites ou susceptibles de l'être à court terme dans le
département des Deux-Sèvres

Commune de Lezay ;

Vu la délibération du conseil municipal de la commune de Lezay en date du 17 décembre 2014 ;

Les zones contaminées par les termites ou susceptibles de l'être à court terme sur la commune de Lezay sont limitées au lieu-dit « Le Teillas »

Annexe n° 7
à
l'arrêté délimitant les zones contaminées par les
termites ou susceptibles de l'être à court terme dans le
département des Deux-Sèvres

Commune de Loretz-d'Argenton

Vu la délibération du conseil municipal de la commune de Loretz-d'Argenton en date du
15 novembre 2020

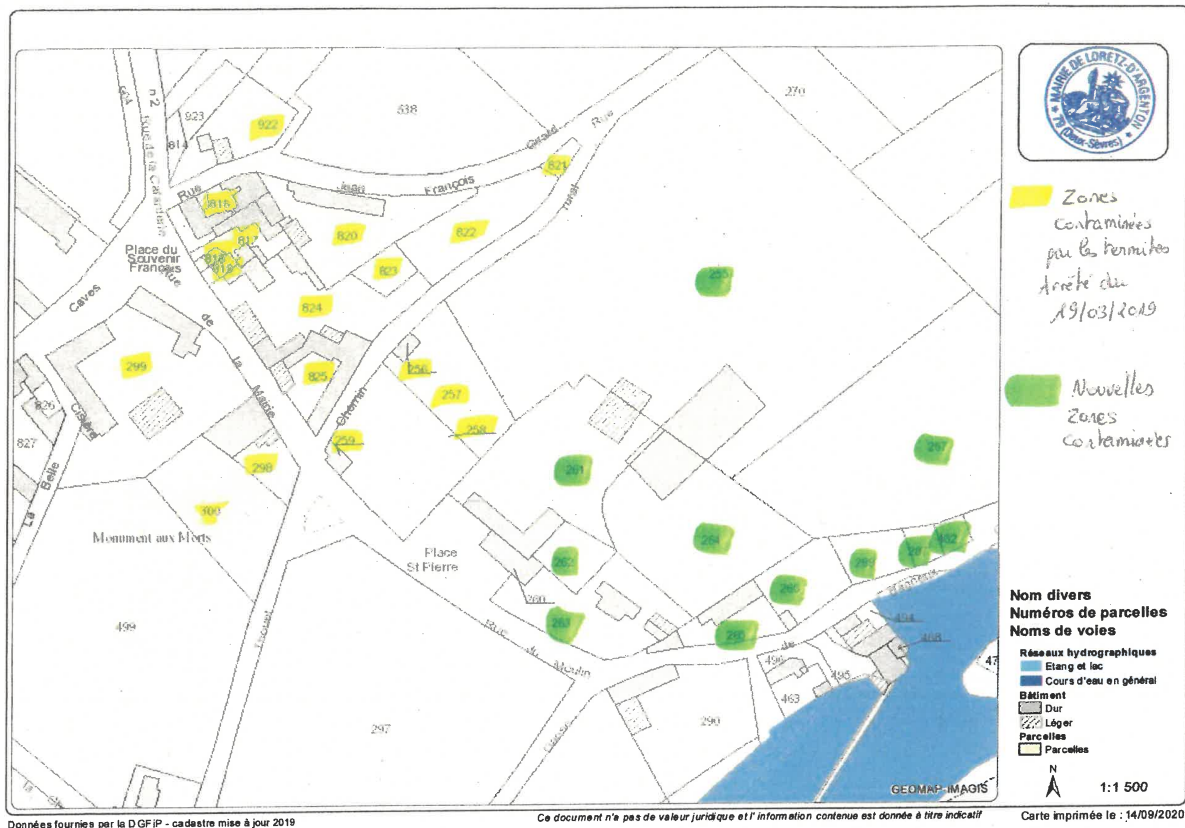
Les zones contaminées par les termites ou susceptibles de l'être à court terme sur la
commune de Loretz-d'Argenton sont limitées aux secteurs suivants :

– Section 026 B comprenant les parcelles :

816, 817, 818, 819, 820, 821, 822, 823, 824, 825, 922

– Section 026 C comprenant les parcelles :

255, 256, 257, 258, 259, 261, 262, 263, 264, 265, 266, 267, 287, 288, 298, 299, 300 et 462.



Annexe n° 8
à
l'arrêté délimitant les zones contaminées par les
termites ou susceptibles de l'être à court terme dans le
département des Deux-Sèvres

Commune de Melle ;

Vu la délibération du conseil municipal de la commune de Melle en date du 13 novembre 2014 ;

Les zones contaminées par les termites ou susceptibles de l'être à court terme sur la commune de Melle sont limitées au secteur du hameau « la métairie aux moines », à savoir les parcelles cadastrales suivantes :

A 23, A 24, A25, A 367.

Annexe n° 9
à
l'arrêté délimitant les zones contaminées par les
termites ou susceptibles de l'être à court terme dans le
département des Deux-Sèvres

Commune de Plaine et Vallées ;

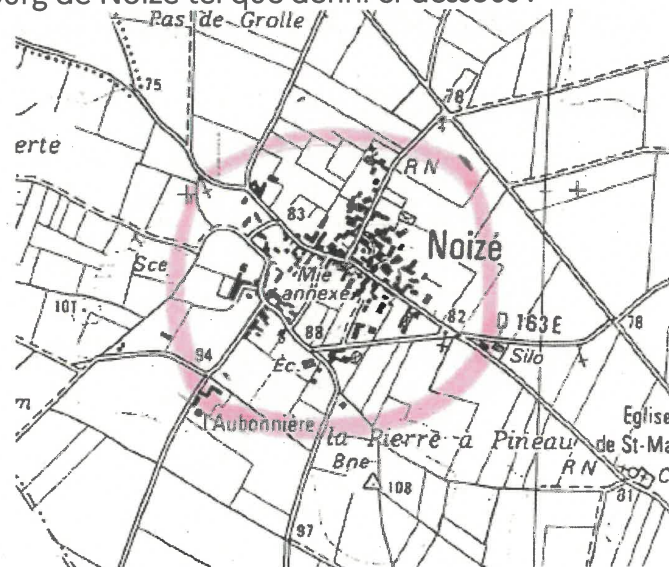
Vu la délibération du conseil municipal de la commune de Plaine et Vallées en date du 15 juillet 2020 ;

Les zones contaminées par les termites ou susceptibles de l'être à court terme sur la commune de Plaine et Vallées sont limitées aux parcelles suivantes :

Commune déléguée de Taizé-Maulais, Section A n° 10 à n°12, n° 179 à n°181, n°204, n°206 à n°212, n°214 à n°220, n°222, n°225 à n°233, n°237 à n°239, n°243, n°245 à n°247, n°255, n°256, n°406, n°407, n°479, n°482, n°484, n°513, n°514, n°525, n°526, n°594, n°595, n°598, n°599, n°604, n°626, n°627

Commune déléguée d'Oiron, section 194A – parcelles n° 12, 13, 154, 155, 163, 164, 165, 166, 167, 168, 169, 170, 171, 172, 178, 180, 181, 182, 183, 184, 185, 286, 287, 288, 292, 300, 302, 407, 408, 409, 410, 412, 419, 420, 421, 437, 438, 447, 455, 457, 458, 460, 465, 466, 507, 508, 527, 528, 529, 530, 531, 532, 533, 534, 542.

ainsi qu'à tout du bourg de Noizé tel que défini ci-dessous :



Annexe n° 10
à
l'arrêté délimitant les zones contaminées par les
termites ou susceptibles de l'être à court terme dans le
département des Deux-Sèvres

Commune de Saint-André-sur-Sèvre ;

Vu la délibération du conseil municipal de la commune de Saint-André-sur-Sèvre en date du 22 juin 2016 ;

Les zones contaminées par les termites ou susceptibles de l'être à court terme sur la commune de Saint-André-sur-Sèvre sont limitées au secteur du lieu dit « La Bleure » à savoir les parcelles cadastrales suivantes :

les parcelles non bâties

AK198, AK200 à AK202, AK204, AK206, AK209, AK217 à AK221, AK226 à AK228, AK230, AK231, AK234, AK236, AK237, AK240, AK380, AK382, AK386, AK401, AW83 à AW85, AW91, AW204, AW205.

les parcelles bâties

AK205, AK207, AK208, AK210, AK212, AK215, AK216, AK232, AK381, AK383, AK384.



Annexe n° 11
à
l'arrêté délimitant les zones contaminées par les
termites ou susceptibles de l'être à court terme dans le
département des Deux-Sèvres

Commune de Saint-Aubin-du-Plain ;

Vu la délibération du conseil municipal de la commune de Saint-Aubin-du-Plain en date du
1er octobre 2009 ;

Les zones contaminées par les termites ou susceptibles de l'être à court terme sur la
commune de Saint-Aubin-du-Plain sont limitées au secteur situé entre l'impasse du Parc et
la route de Noirlieu, à savoir :

les parcelles n° 215, 216, 232, 250, 297.

Annexe n° 12
à
l'arrêté délimitant les zones contaminées par les
termites ou susceptibles de l'être à court terme dans le
département des Deux-Sèvres

Commune de Segondigné-sur-Belle ;

Vu la délibération du conseil municipal de la commune de Segondigné-sur-Belle en date du 13 août 2015 ;

Les zones contaminées par les termites ou susceptibles de l'être à court terme sur la commune de Segondigné sur Belle sont limitées aux secteurs suivants :

– un périmètre à l'ensemble du village de la Bernardière, à savoir les parcelles cadastrales suivantes :

Section ZC :

1, 2, 3, 111, 112, 113, 114, 115, 117, 118, 120, 122, 123

Section F :

983, 984, 985, 986a, 988, 989, 992, 993, 995, 1259, 1260, 1261, 1262, 1263, 1264, 1320, 1322, 1324, 1328

108, 109, 121, 942, 1325, 1367

967, 969, 970, 972, 1146, 1205, 1206, 1254, 1255, 1256

973, 975, 976, 978, 979, 980, 981, 982, 1265, 1267, 1409, 1410, 1420, 1421

997, 1038, 1039, 1040, 1042, 1043, 1349, 1350

956, 957, 961, 963, 966, 1165, 1166, 1167, 1181, 1182, 1183, 1369, 1371, 1373, 1379, 1422, 1423, 1459

944, 945, 948, 951, 952, 953, 954, 955, 1164, 1170, 1268, 1376, 1377, 1380, 1381, 1382, 1383

946, 1210, 1211

Annexe n° 13
à
l'arrêté délimitant les zones contaminées par les
termites ou susceptibles de l'être à court terme dans le
département des Deux-Sèvres

Commune de Surin ;

Vu les délibérations du conseil municipal de la commune de Surin en date du 9 juin 2022
et du 14 octobre 2021 ;

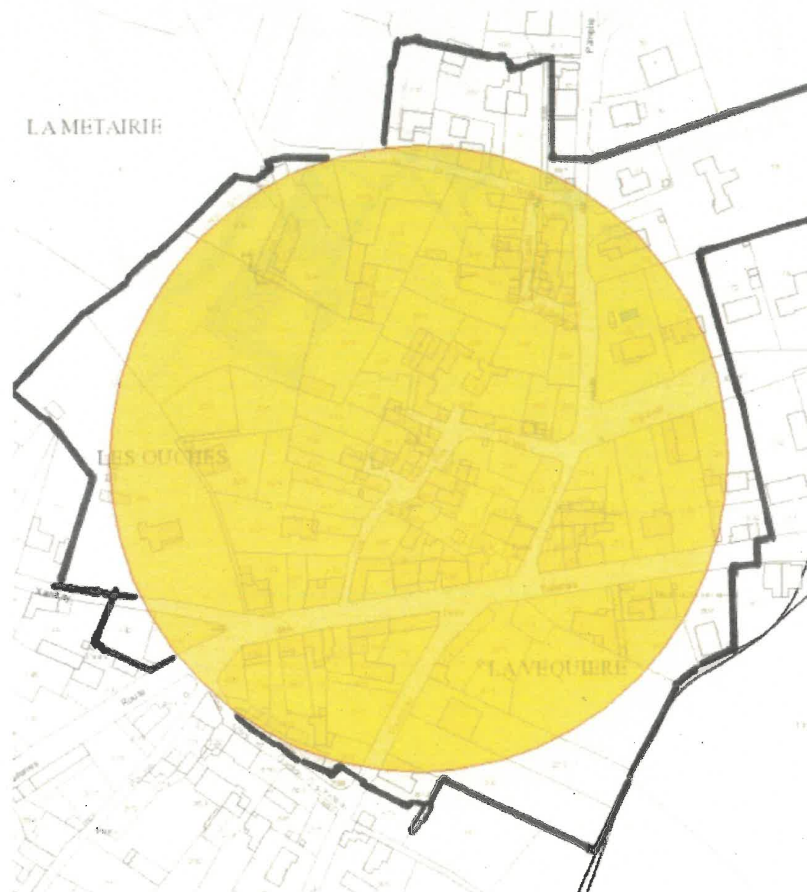
Les zones contaminées par les termites ou susceptibles de l'être à court terme sur la
commune de Surin sont limitées au secteur comprenant les parcelles cadastrales
suivantes :

- section A :

182, 185, 186, 190, 191, 197, 199 à 217, 219 à 221, 226 à 228, 230 à 233, 235, 236, 238 à 240,
242, 244 à 251, 254, 263, 270 à 276, 279, 280, 282, 286, 302, 341, 383, 391, 692, 694, 696,
706 à 708, 715, 716, 732, 733, 740, 741, 753, 758, 761, 762, 769, 771 à 774, 779, 802, 803, 806,
815 à 817, 819, 821 à 826, 830, 832 à 837, 839 à 844, 850 à 853, 874, 895, 896, 921 à 928, 940
à 948, 950 à 956

- section ZL :

69, 71, 91, 93, 95



Annexe n° 14
à
l'arrêté délimitant les zones contaminées par les
termites ou susceptibles de l'être à court terme dans le
département des Deux-Sèvres

Commune de Tourtenay ;

Vu la délibération du conseil municipal de la commune de Tourtenay en date du 11 juin 2013

Les zones contaminées par les termites ou susceptibles de l'être à court terme sur la commune de Tourtenay sont limitées aux secteurs suivants :

– zonage Boulogne comprenant les parcelles :

A0120, A0121, A0122, A0123, A0124, A0125, A0126, A0131, A0866, A0867, A0868, A0869, A0870, A0871, A0872, A0873, A0874, A0879, A0884, A0885, A0890, A0891, A0892, A0899, A0984, A0995, A1093, A1096, A1104, A1109, A1123, A1124, A1125, A1126, A1127

– zonage Mazoire comprenant les parcelles :

A0795, A0796, A0797, A0798, A0799, A0800, A0801, A0802, A0803, A0847, A0848, A0849, A0850, A0851, A0852, A0853, A1036

Annexe n° 14
à
l'arrêté délimitant les zones contaminées par les
termites ou susceptibles de l'être à court terme dans le
département des Deux-Sèvres

Commune de Val en Vignes

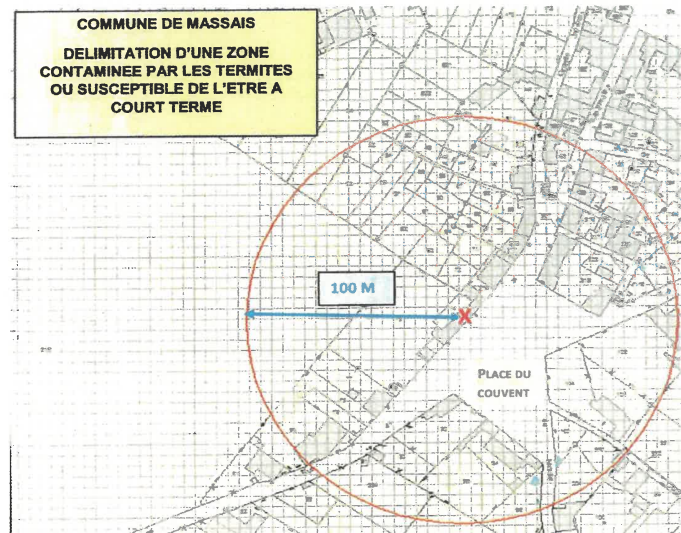
Vu la délibération du conseil municipal de la commune de Massais en date du 11 juin 2015 ;

Vu la délibération du conseil municipal de la commune de Massais en date du 17 mai 2016 ;

Les zones contaminées par les termites ou susceptibles de l'être à court terme sur le territoire de la commune de Val en Vignes sont limitées aux secteurs suivants :

- un périmètre de 100 mètres autour de la Place du Couvent, à savoir les parcelles cadastrales suivantes :

EO218, AD0034, AD0046, AD0047, AD0048, AD0049, AD0050, AD0051, AD0052, AD0053, AD0054, AD0055, AD0056, AD0057, AD0058, AD0059, AD0060, AD0061, AD0062, AD0063, AD0064, AD0065, AD0066, AD0067, AD0068, AD0069, AD0070, AD0071, AD0072, AD0073, AD0074, AD0075, AD0076, AD0077, AD0078, AD0079, AD0080, AD0091, AD0092, AD0093, AD0094, AD0095, AD0096, AD0103, AD0104, AD0105, AD0106, AD0143, AD0144, AD0145, AD0150, AD0151, AD0157, AD0158, AD0159, AD0160, AD0161, AD0165, AD0166, AD0373, AD0374, AD0505, AD0507, AD0511, AD0512, AD0515, AD0516, AD0517, AD0521, AD0522, AD0550, AD0551, AD0552, AD0563, AD0564, AD0584, AD0622



-Les secteurs du bourg de Massais et du lieu-dit de La Réthière, à savoir les parcelles cadastrales suivantes :

Zone 1 La Sablonnière :

AD0037 à AD0039, AD0041, AD0042, AD0044, AD0081, AD0131 à AD0134, AD0137 à AD0141, AD00167, AD0168, AD0171 à AD0184, AD0190 à AD0194, AD0196 à AD0199,

AD0341, AD0343, AD0346, AD0473 à AD0475, AD0503, AD0518, AD0520, AD0540, AD0541, AD0567, AD0568, AD0575, AD0576, AD0582, AD0621.

Zone 2 Les Rosiers :

AD0098, AD0099, AD0100, AD108 à AD0113, AD0116 à AD0122, AD0126, AD0200 à AD0203, AD0222 à AD0224, AD0226, AD0227, AD0230 à AD0232, AD0243, AD0249, AD0250 à AD0253, AD0255, AD0348, AD0351 à AD0357, AD0359 à AD0362, AD0367, AD0370, AD0376 à AD0378, AD0387, AD0393, AD0402, AD0413, AD0417, AD0419, AD0427, AD0430, AD0438, AD0440, AD0454, AD0456 à AD0461, AD0477 à AD0480, AD0494, AD0495, AD0498, AD0553, AD0562, AD0577 à AD0581, AD0583, AD0596, AD0630, AD0631, AL0020, AL0031, AL0368, AL0369.

Zone 3 La Réthière :

A0093, A0094, A098 à A0100, A0102, A0169, A0170, A0172, A0174 à A0178, A0180 à A0182, AD0281, AD0283 à AD0290, AD0292 à AD0308, AD0311, AD0314 à AD0315, AD0317 à

AD0320, AD0322, AD0326, AD0384 à AD0386, AD0421, AD0422, AD0433 à AD0435, AD0481, AD0482, AD0486, AD0489, AD0490, AD0497, AD0624 à AD0626, AE0122, AE0123, AE0130 à AE0136, AE0138, AE0149.

Zone 4 Les Claudis :

A0105, AD0010, AD0012 à AD0017, AD0020, AD0536, AD0546, AD0588, AD0590, AD0593, AD0595, AD0599, AD0601 à AD0607, AD0609, AD0610, AD0613, AD0620, AD0627 à AD0629.

Zone 5 Les Chambres :

E0288, E0289, G0220 à G0222, G0227 à G0229, G0531, G0556, G0563, G0567, G0570, G0576, AD0023 à AD0025, AD0339, AD0349, AD0372, AD0496, AD0499, AD0500, AD0537, AD0538, AD0561.

Zone 6 Les Deux Moulins :

AD0082, AD0083, AD0088, AD0092 à AD0097, AD0502, AD0525, AD0527, AD0529 à AD0531, AD0559, AD0563, AD0564, AD0566, AD0569, AD0587, AL0347, AL0350, AL0351, AL0354, AL0356 à AL0359, AL0367, AL0371 à AL0374.

